











Legende




I. Massnahmegebiet

-  1 Berg
-  2 Hofstetten-Flüh
-  3 Metzleren-Mariastein
-  4 Obstbaumgürtel





II. Weitere Planinhalte

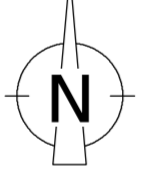
-  Landwirtschaftliche Nutzfläche
-  Erhaltungsflächen
-  Bauzone
-  Wald
-  Gemeindegrenze
-  Vernetzungsgebiet

Fließgewässer

-  naturnah (Klassen 1 und 2)
-  naturrend (Klassen 3 und 4)
-  eingedolt (Klasse 5)

Schutzgebiete und -objekte (rechtsverbindlicher Schutzstatus)

-  Kantonales Naturreservat
-  Grundwasserschutzzone S1
-  Grundwasserschutzzone S2
-  Grundwasserschutzzone S3



Kanton Solothurn
 Gemeinden
 Bättwil
 Hofstetten-Flüh
 Metzleren-Mariastein
 Witterswil



Vernetzungsprojekt Leimental
 SOLL-Zustand
 2. Projektperiode

Situation 1 : 7'000

Index	Datum	Änderungen	gpr	gpr	gpr	geprüft:	genehmigt:

